

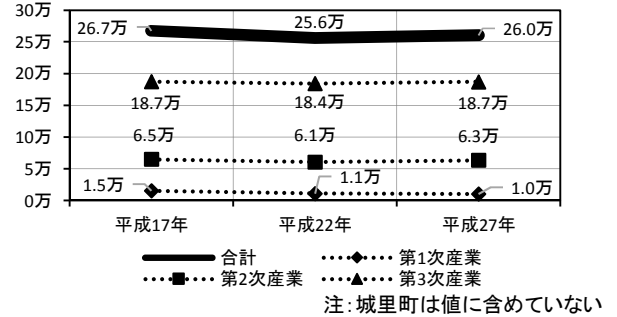
6 水戸・勝田都市計画区域

水戸市・ひたちなか市・那珂市・大洗町・茨城町・東海村・城里町の一部

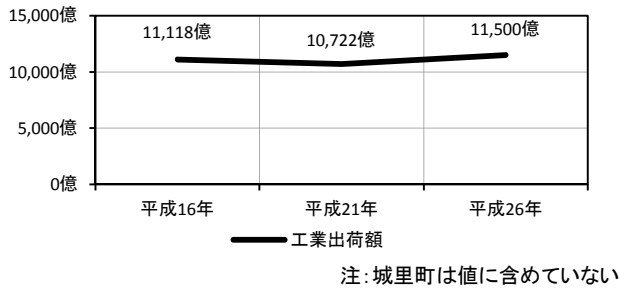
■人口の推移（単位：人）



■産業別従業者数の推移（単位：人）



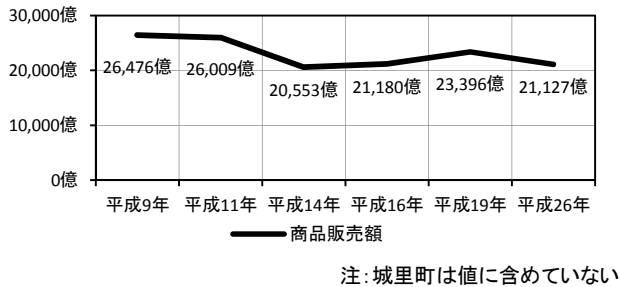
■工業出荷額の推移（単位：円）



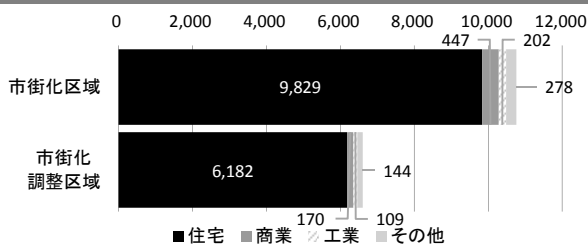
■区域区分の経緯

年月日	変更内容	市街化区域 (ha)	地区名
S46.3.15	当初	9,140	
S50.4.5	当初	9,354	茨城町
S52.8.20	定期1	9,656	双葉台, 平磯, 原子力関係施設, 大洗港, 内原
S60.8.1	定期2	9,737	住吉, 笠原, 桜川, 堀, 駅南, 大洗港, 見付久保, 堀割, 中里
S62.12.17	随編2	9,742	田宮原, 武田
H1.2.23	随編2	10,254	常陸那珂, 山崎, 田中後, 阿字ヶ浦, 照沼
H2.3.22	随編2	10,406	六反田
H4.12.17	定期3	10,467	津田北部, 高野小貫山, 平磯, 前原
H6.3.17	随編3	10,529	百合が丘, 第2山崎, 東海中央
H9.3.27	定期4	10,815	* (下記参照)
H11.6.10	随編4	10,996	那珂西部工業団地, 十万原
H12.9.21	随編4	11,360	根本第一, 常陸那珂港, 内原駅北
H13.5.24	随編4	11,426	桜の郷
H18.5.15	随編5	11,519	常陸那珂港
H23.8.22	定期6	11,542	前原, 東海三丁目, 権現堂, 白方, 中里
H27.5.7	随編7	11,617	大洗港区, 常陸那珂港

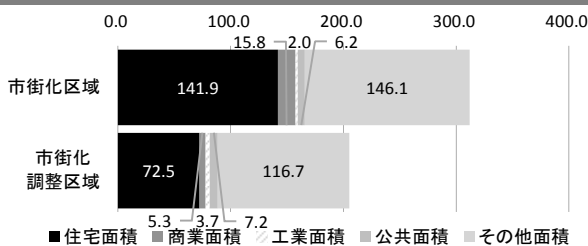
■商品販売額の推移（単位：円）



■過去五年間の新築状況（H22～26, 単位：件）



■過去五年間の農地転用状況（H22～26, 単位：ha）



* 新県庁舎地区, 卸センター第2団地, 双葉台済生会病院, 双葉台中学校, 双葉台児童公園, 双葉台代替地, 双葉台団地拡大, 笠原健康医療, 酒門団地, 元石川工業地域, 前田・長岡, 茨城中央工業団地, 港中央

