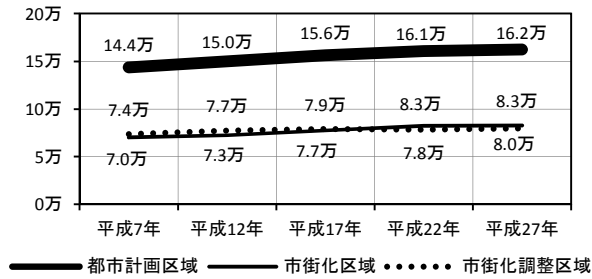


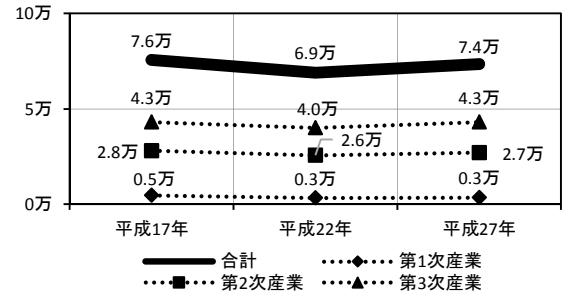
# 13 鹿島臨海都市計画区域

鹿嶋市・神栖市

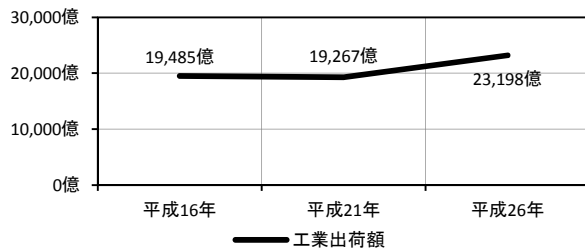
■人口の推移 (単位：人)



■産業別従業者数の推移 (単位：人)



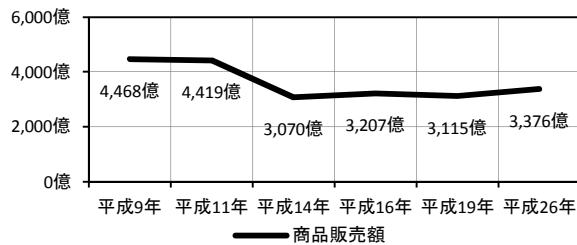
■工業出荷額の推移 (単位：円)



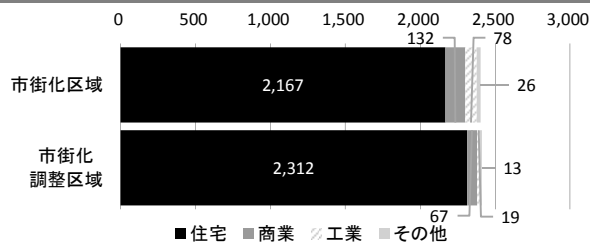
■区域区分の経緯

年月日	変更内容	市街化区域 (ha)	地区名
S48.10.1	当初	6,424	
S53.12.1	定期1	6,609	新浜等, 宮中, 知手, 太田
S62.3.30	定期2	6,951	宮中, 長栖, 平井, 平井灘, 神野, 下塙, 佐田, 鉢形, 南浜, 柳川
H6.6.27	随編3	6,981	波崎新漁港
H10.6.15	定期4	7,001	蒲地
H20.5.29	再編	7,001	大野都市計画区域を廃止し、鹿島臨海都市計画区域へ再編
H28.5.16	定期7	7,040	鹿島港

■商品販売額の推移 (単位：円)



■過去五年間の新築状況 (H22~26, 単位：件)



■過去五年間の農地転用状況 (H22~26, 単位：ha)

