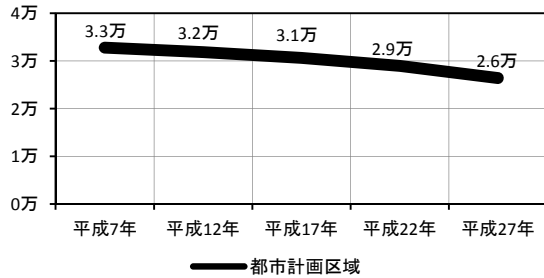


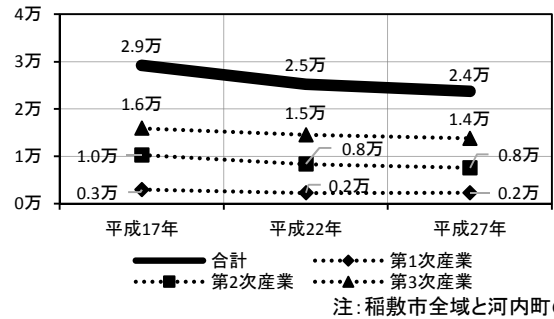
17 稲敷東南部都市計画区域

稲敷市の一部（旧桜川村域・旧東町域）・河内町

■人口の推移（単位：人）

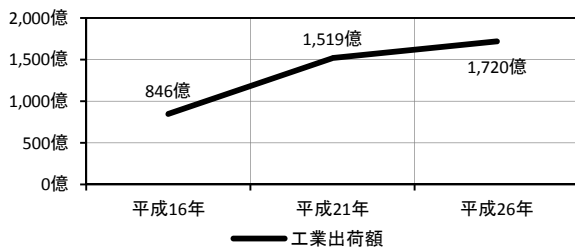


■産業別従業者数の推移（単位：人）



注：稲敷市全域と河内町の値

■工業出荷額の推移（単位：円）

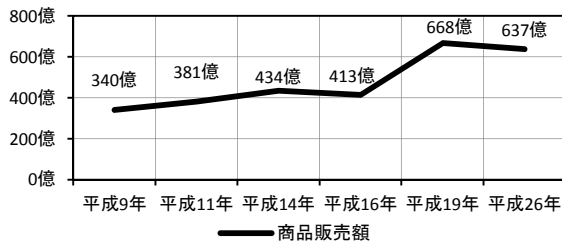


注：平成16年は旧桜川村域，旧東町域，河内町，平成21年以降は稲敷市全域と河内町の値

■用途地域の決定・変更経緯


年月日	面積(ha)	備考
-	-	(用途地域未決定)

■商品販売額の推移（単位：円）



注：平成16年以前は旧桜川村域，旧東町域，河内町，平成19年以降は稲敷市全域と河内町の値

■過去五年間の新築状況（H22～26，単位：件）



■過去五年間の農地転用状況（H22～26，単位：ha）

