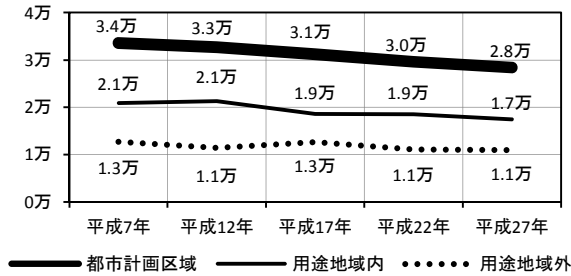


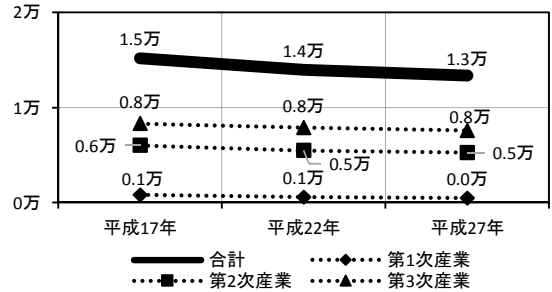
19 高萩都市計画区域

高萩市の一部

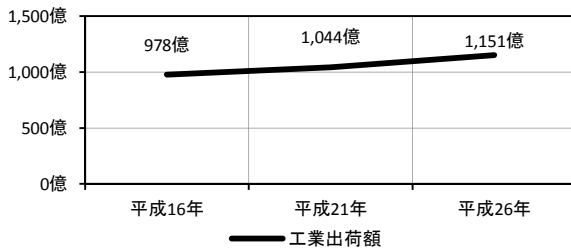
■人口の推移（単位：人）



■産業別従業者数の推移（単位：人） ※



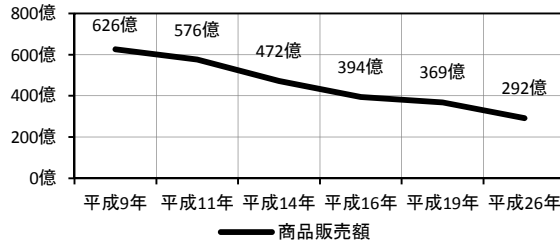
■工業出荷額の推移（単位：円） ※



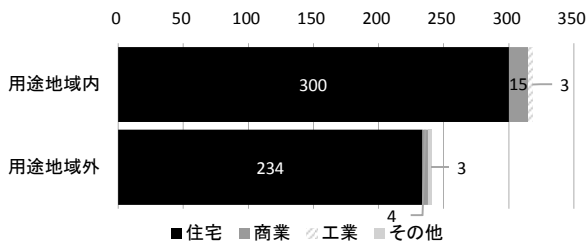
■用途地域の決定・変更経緯

年月日	面積(ha)	備考
S44.5.10	574	当初決定
S48.12.20	793	用途地域の変更 松久保, 手綱
H8.4.1	793	都市計画法及び建築基準法の一部改正に伴う変更
H10.4.1	814	用途地域の変更 花貫川, 島名団地, 高萩十王斎場
H25.3.15	845	用途地域の変更 赤浜工業団地, 高萩協同病院跡地
H28.11.21	837	高戸, 高浜町, 安良川

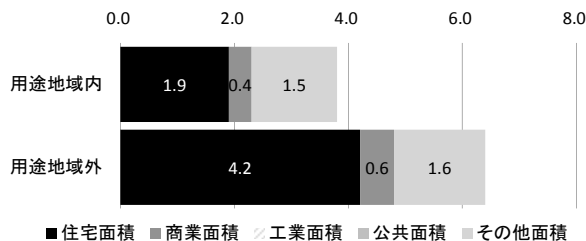
■商品販売額の推移（単位：円） ※



■過去五年間の新築状況（H22～26, 単位：件）



■過去五年間の農地転用状況（H22～26, 単位：ha）



※産業別従業者数の推移, 工業出荷額の推移, 商品販売額の推移については, 行政区域単位で公表されているため, 都市計画区域ではなく行政区域のデータを使用した。

