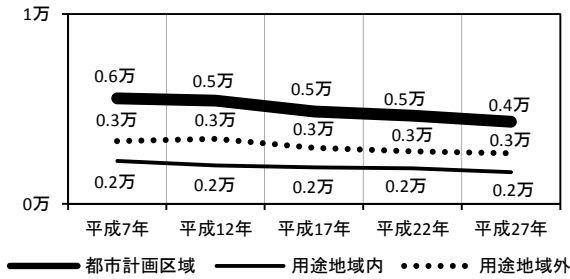


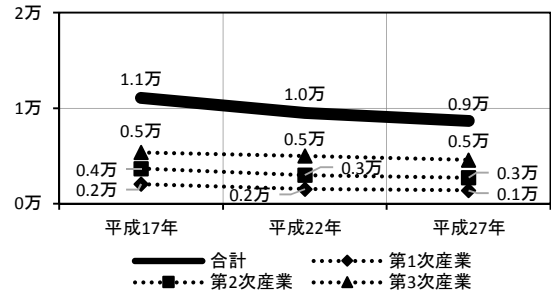
# 23 大子都市計画区域

大子町の一部

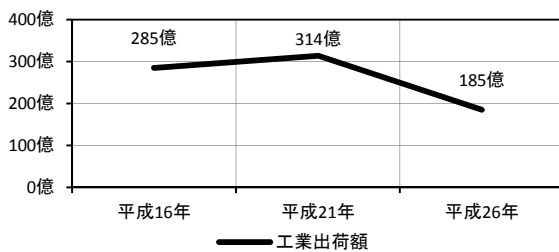
■人口の推移（単位：人）



■産業別従業者数の推移（単位：人） ※



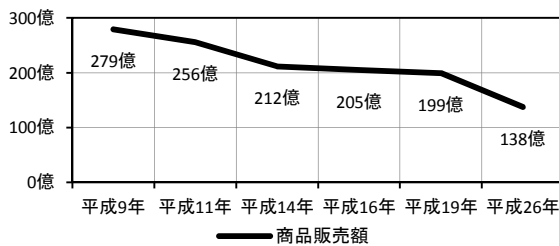
■工業出荷額の推移（単位：円） ※



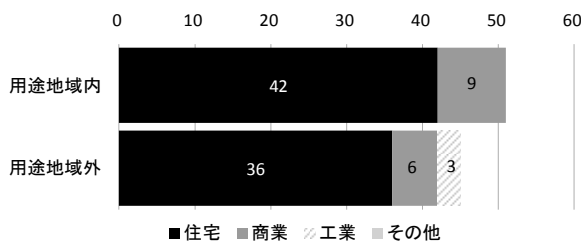
■用途地域の決定・変更経緯

年月日	面積 (ha)	備考
S49.7.25	92	大子, 池田 当初決定(4種類)
H7.11.1	92	用途地域を6種類に細分化
H28.4.7	93	池田, 大子, 大子駅前

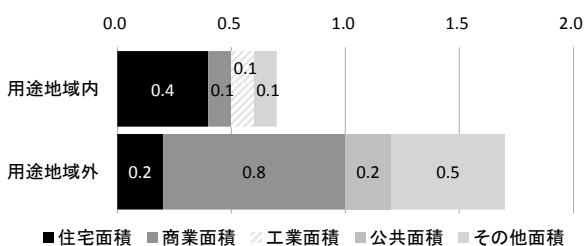
■商品販売額の推移（単位：円） ※



■過去五年間の新築状況（H22~26, 単位：件）



■過去五年間の農地転用状況（H22~26, 単位：ha）



※産業別従業者数の推移, 工業出荷額の推移, 商品販売額の推移については, 行政区域単位で公表されているため, 都市計画区域ではなく行政区域のデータを使用した。

