

□事業計画概要

<p>地区概要 及び 事業目的</p>	<p>本地区は茨城県南端に位置する一級河川 新利根川の最上流部の両岸に開けた水田地帯であり、昭和18～26年にかけて布川町外2ヶ村耕地整理により整備された区域を包含している。用水系統は、一級河川 小貝川を水源とし、県営かんがい排水事業 豊田堰地区で整備された用水路を経て各水田に配水されている。また排水系統は、地区外の流末排水路等を経由して最終的に新利根川に流下している。しかし用排水路とも多くが土水路であるため、維持管理等に多大な労力を要している状況である。さらに区画形状も大半が小区画もしくは未整備であり、道路も2m程度の有効幅員しかなく、効率的な営農作業の妨げとなっている。また農業従事者の高齢化等により離農者も増加傾向にある。</p> <p>よって本事業により、区画形状の大区画化、用排水路及び道路等の整備を行い、計画的で効率的な農業の実現を目指し、併せて中心経営体へ農地を集積することで、本地区の農業振興を図るものである。</p>																																														
<p>事業概要</p>	<p>■受益面積：241.5ha（田：226.0ha，畑：15.5ha） ■予定工期：平成30年度～令和11年度 ■事業費：5,897,000千円（ソフト費，事務費除く） ■工事内容： ①整地工 A=241.5ha ②道路工 L=32.7km 全幅5.0m／有効幅員4.0m，砂利及び舗装 ③用水路工 パイプライン工 A=241.5ha，用水機場工 N=8カ所 ④排水路工 幹線：L=2.4km，支線：27.1km ⑤暗渠排水工 A=226.0ha ⑥農業集落道路 アスファルト舗装 L=2.4km ⑦農業集落排水 コンクリート側溝等 L=2.4km</p> <p>■関係機関 豊田新利根土地改良区，利根町</p>																																														
<p>負担割合</p>	<table border="1"> <thead> <tr> <th rowspan="2">工種</th> <th rowspan="2">費目</th> <th colspan="4">負担割合</th> </tr> <tr> <th>国</th> <th>県</th> <th>利根町</th> <th>受益者</th> </tr> </thead> <tbody> <tr> <td rowspan="3">区画整理</td> <td>工事費</td> <td>55.0%</td> <td>27.5%</td> <td>10.0%</td> <td>7.5%</td> </tr> <tr> <td>工事雑費</td> <td>—</td> <td>100.0%</td> <td>—</td> <td>—</td> </tr> <tr> <td>事務費</td> <td>—</td> <td>100.0%</td> <td>—</td> <td>—</td> </tr> <tr> <td rowspan="3">農業集落道路 農業集落排水路</td> <td>工事費</td> <td>55.0%</td> <td>27.5%</td> <td>17.5%</td> <td>—</td> </tr> <tr> <td>工事雑費</td> <td>—</td> <td>100.0%</td> <td>—</td> <td>—</td> </tr> <tr> <td>事務費</td> <td>—</td> <td>100.0%</td> <td>—</td> <td>—</td> </tr> </tbody> </table>	工種	費目	負担割合				国	県	利根町	受益者	区画整理	工事費	55.0%	27.5%	10.0%	7.5%	工事雑費	—	100.0%	—	—	事務費	—	100.0%	—	—	農業集落道路 農業集落排水路	工事費	55.0%	27.5%	17.5%	—	工事雑費	—	100.0%	—	—	事務費	—	100.0%	—	—				
工種	費目			負担割合																																											
		国	県	利根町	受益者																																										
区画整理	工事費	55.0%	27.5%	10.0%	7.5%																																										
	工事雑費	—	100.0%	—	—																																										
	事務費	—	100.0%	—	—																																										
農業集落道路 農業集落排水路	工事費	55.0%	27.5%	17.5%	—																																										
	工事雑費	—	100.0%	—	—																																										
	事務費	—	100.0%	—	—																																										

経営体育成基盤整備事業（農地整備事業）

利根西部地区



令和4年4月

茨城県県南農林事務所 稲敷土地改良事務所

一般平面図

1期地区

- 【予定工期】平成30年度～令和5年度
- 【受益面積】A=31.8ha（水田：30.3ha，畑：1.5ha）
- 【総事業費】990百万円（ソフト費、事務費除く）
- 【主要工種】区画整理工：A=31.8ha

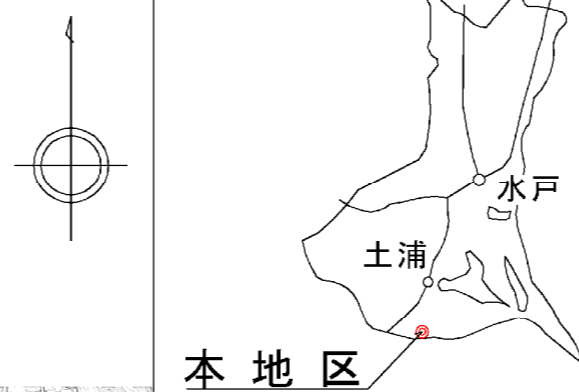
2期地区

- 【予定工期】令和3年度～令和11年度
- 【受益面積】A=112.6ha（水田：106.2ha，畑：6.4ha）
- 【総事業費】2,990百万円（ソフト費、事務費除く）
- 【主要工種】区画整理工：A=112.6ha、農業集落道路L=2.21km、農業集落排水：L=0.73km

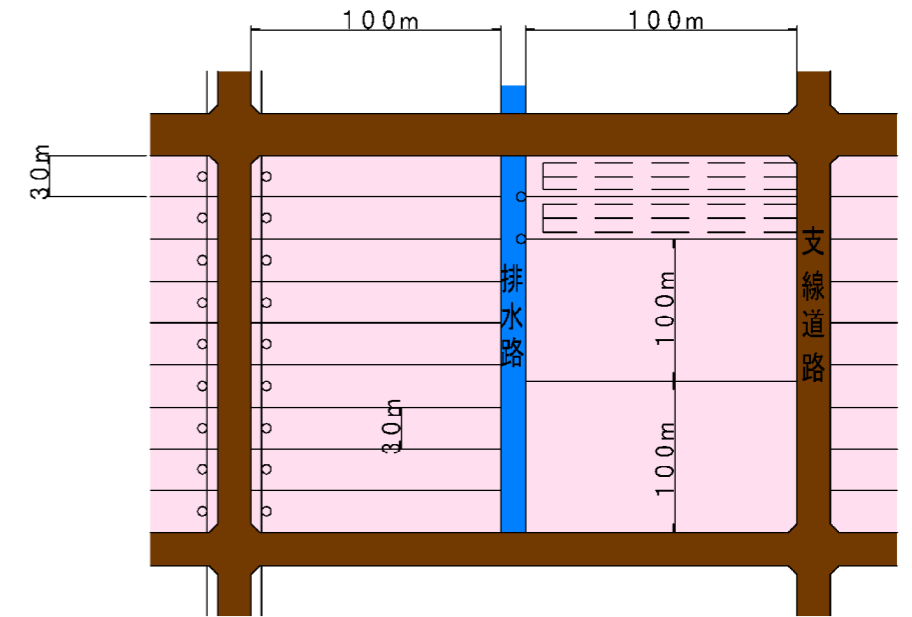
3期地区

令和5年度採択予定

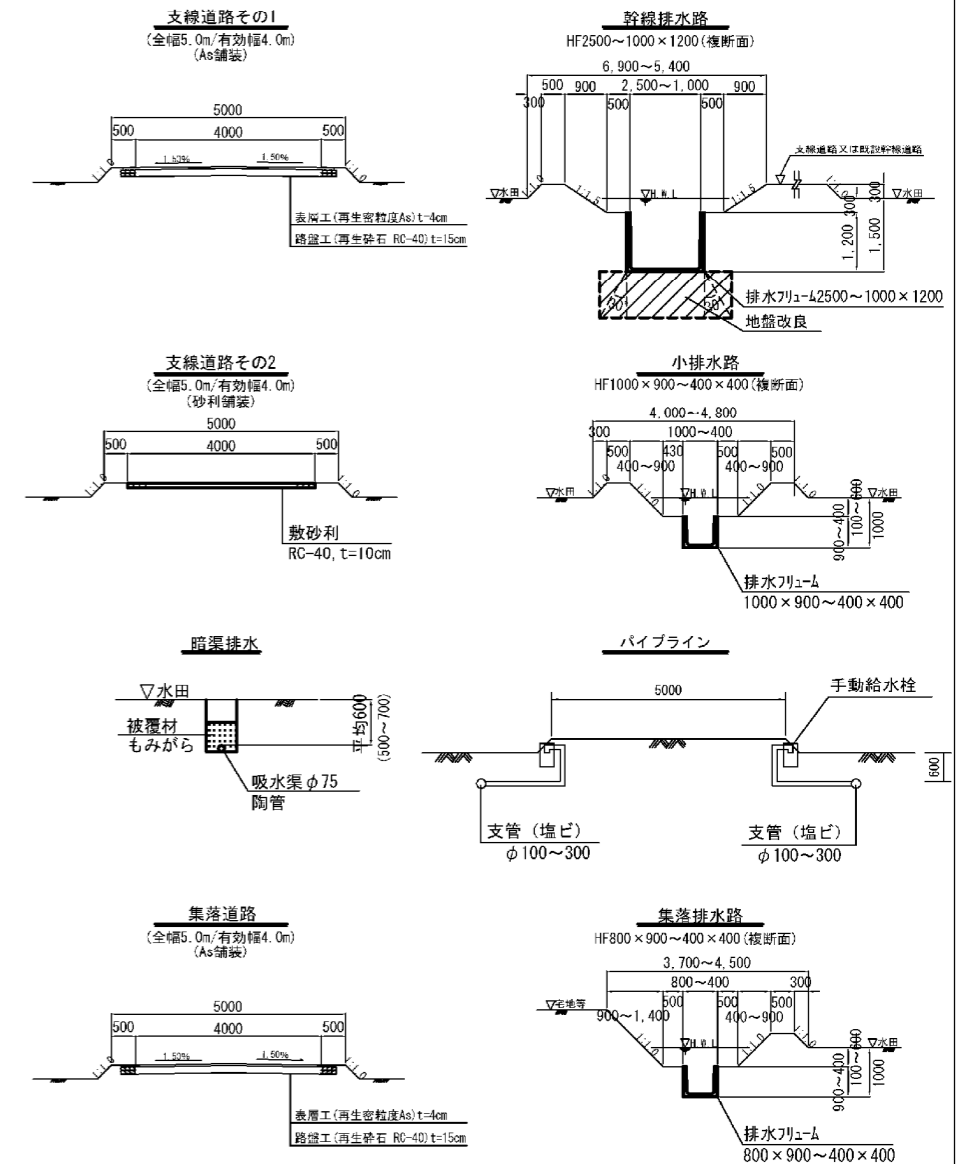
県内位置図



標準区画割図



標準断面図



記号	記号	記号	記号	記号	記号	記号	
	地区境界		地区外流末排水路(既設)		用排水路		流水方向
	水田(受益地)		支線道路(As舗装)		産業道路(抜幅計画)		用水場
	畑(受益地)		支線道路(砂利舗装)		農業集落道路		調整池
	非農用地(機場敷地)		幹線排水路		農業集落排水		地区外既設用水機場
	幹線及び小用水路(既設)		小排水路		河川		県道
							1級、2級町道
							景道バイパス(予定)

凡例