

事業計画概要

<p>地区概要 及び 事業目的</p>	<p>本地区は、つくば市の西部に位置し、西側に谷田川、北側に主要地方道土浦境線、東側に主要地方道つくば真岡線が通っており南北に広がる平坦な畑地帯であるが、未整備のため区画が不整形で、現況農道は狭く、営農や維持管理に多大な労力を要している。また排水路が不備であるため、高収益作物の安定生産が困難で、担い手の経営規模拡大の支障となっている。</p> <p>このため本事業により、区画の大区画、排水路及び農道等の整備を行い、担い手への農地集積を進めることで、低コストかつ天候に左右されない高品質な農産物を安定的に生産し、本地区農業生産振興を図るものである。</p>																						
<p>事業概要</p>	<ul style="list-style-type: none"> ■ 受益面積：21.3ha（田：4.4ha、畑：16.9ha） ■ 予定工期：令和元年度～令和6年度 ■ 事業費：436,000千円（工事雑費、事務費除く） ■ 工事内容：区画整理工 A=16.9ha 道路工 L= 1.5km ■ 関係機関：南筑波土地改良区、つくば市 ■ 進捗率(R3事業費ベース)：64.1% 																						
<p>負担割合</p>	<table border="1" style="width: 100%; text-align: center;"> <thead> <tr> <th rowspan="2">工種</th> <th rowspan="2">費目</th> <th colspan="4">負担割合</th> </tr> <tr> <th>国</th> <th>県</th> <th>市</th> <th>受益者</th> </tr> </thead> <tbody> <tr> <td>区画整理工</td> <td>工事費</td> <td>50.0%</td> <td>27.5%</td> <td>10.0%</td> <td>12.5%</td> </tr> <tr> <td>道路工</td> <td>工事費</td> <td>50.0%</td> <td>27.5%</td> <td>22.5%</td> <td>-</td> </tr> </tbody> </table>	工種	費目	負担割合				国	県	市	受益者	区画整理工	工事費	50.0%	27.5%	10.0%	12.5%	道路工	工事費	50.0%	27.5%	22.5%	-
工種	費目			負担割合																			
		国	県	市	受益者																		
区画整理工	工事費	50.0%	27.5%	10.0%	12.5%																		
道路工	工事費	50.0%	27.5%	22.5%	-																		

畑地帯総合整備事業

かみごうかくない

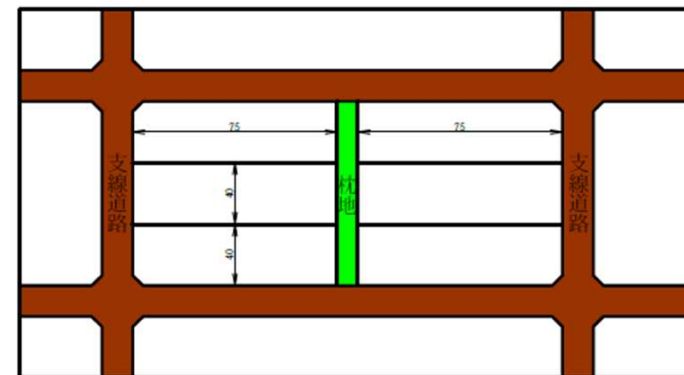
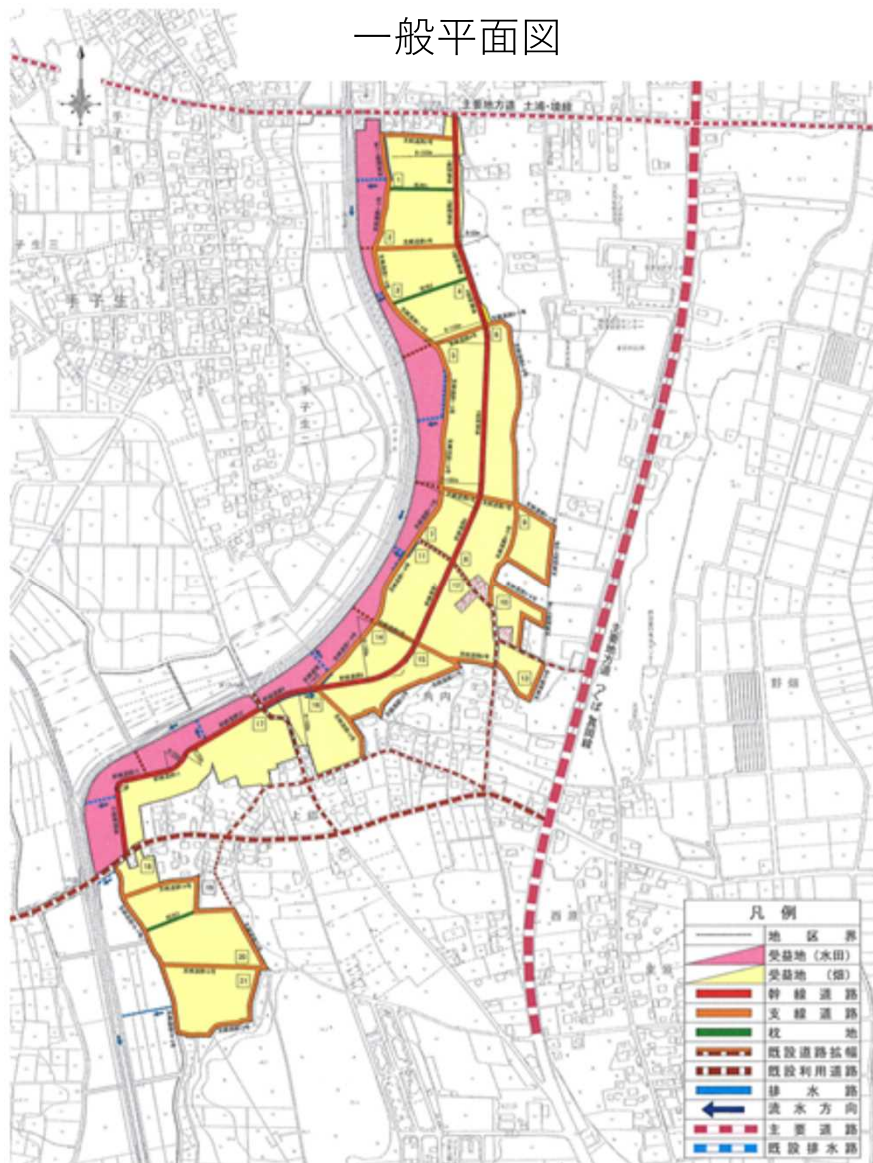
上郷角内地区



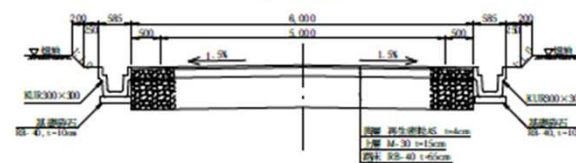
令和4年4月

茨城県県南農林事務所 土地改良部門

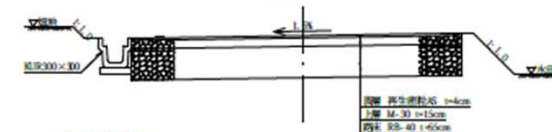
一般平面图



幹線道路 A



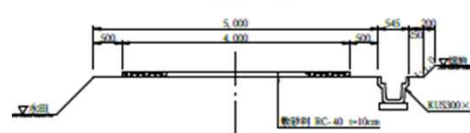
幹線道路 B



支線道路 A



支線道路 B



林地

